



4月 約12.3km
花の里おごせコース
五大尊つつじ公園



毎月お好きな日に
越生町を歩こう!!



5月 約8.4km
新緑コース
桂木観音

令和5年度 おごせ
ハイキングのまち越生

参加
無料

月例 ハイキング

毎月1日から月の末日



6月 約13.6km
関東1位の巨木!
大クスを巡るコース
上谷の大クス



7月 約8.3km
里山ゆったりコース
虚空蔵尊



8月 約9.1km
越辺川遊歩道・田園コース
如意農道



9月 約8.2km
展望コース
幕岩展望台

スタート・受付

越生町観光案内所オーティック
※第2土曜日は、道灌パークで受付



観光案内所オーティック



道灌パーク

受付時間

午前9時から午後5時まで
※午前8時30分から午前9時までは、越生駅西口総合案内所で受付

参加方法

当日受付(事前申込不要)

主催

おごせ月例ハイキング大会実行委員会

後援

(一社)越生町観光協会・越生町商工会



スタンプを集めて
記念品をGETしよう!

令和5年度
うめりん賞

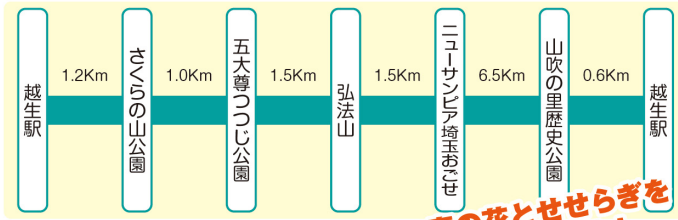
年間12回
(令和5年4月~令和6年3月)のうち
9回以上参加された方にうめりん賞を贈呈。
さらに12回全て参加された方には
パーフェクト賞も贈呈。



越生町のマスコット
「うめりん」

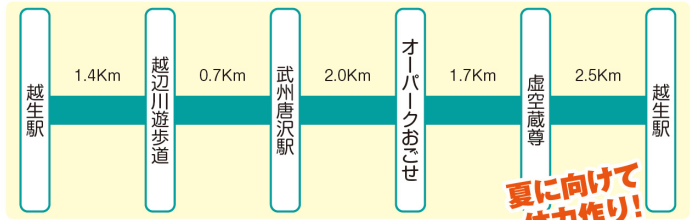
新型コロナウイルス感染拡大防止のため、他のハイカーと一定の距離を保って歩くなど、感染予防にご協力ください。

4月 花の里おごせ 約12.3km コース



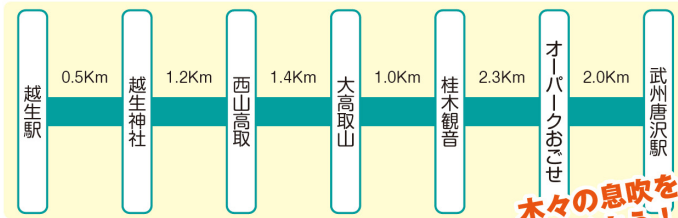
春の花とせせらぎを満喫しよう！

7月 里山ゆったり 約8.3km コース



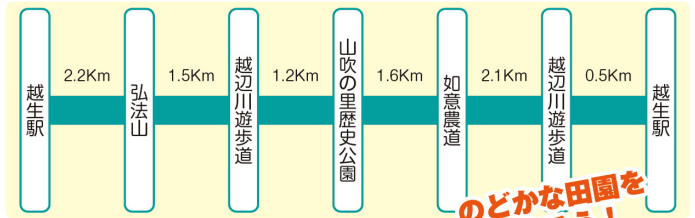
夏に向けて体力作り！

5月 新緑 約8.4km コース



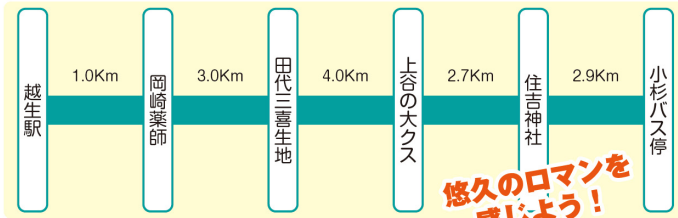
木々の息吹を感じよう！

8月 越辺川遊歩道・田園 約9.1km コース



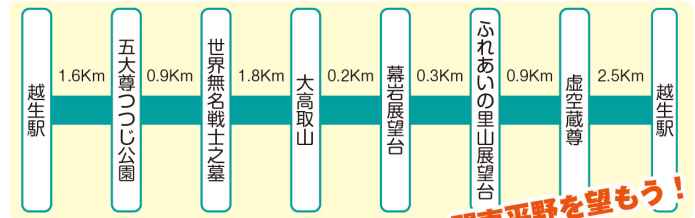
どかな田園を歩こう！

6月 関東1位の巨木! 大クスを巡る 約13.6km コース



悠久のロマンを感じよう！

9月 展望 約8.2km コース



関東平野を望もう！

スタート方法

毎月1日から月末までお好きな日に歩いていただくことができます。越生町観光案内所オーティック又は越生駅西口総合案内所でコースマップを受け取り、参加カードにスタンプをもらって順次スタートしてください。

令和5年度うめりん賞

年間12回(令和5年4月～令和6年3月)のうち9回以上参加された方にうめりん賞を贈呈。さらに12回全て参加された方にはパーフェクト賞も贈呈。

※毎月第2土曜日は、午前8時30分から午前10時まで道灌パーク(越生町観光案内所オーティックの隣)で受付を行います。



参加カード

注意事項

- ハイキングに適した服装で参加してください。
- ゴミはお持ち帰りください。
- 水筒などを忘れずにお持ちください。
- 駐車場はありませんので、公共交通機関をご利用ください。
- 草花を摘み取ったり、木の枝を折らないでください。
- コース以外の場所には、むやみに立ち入らないでください。

ケガや事故については個人の責任で対応してください。健康管理に十分注意し、参加してください。

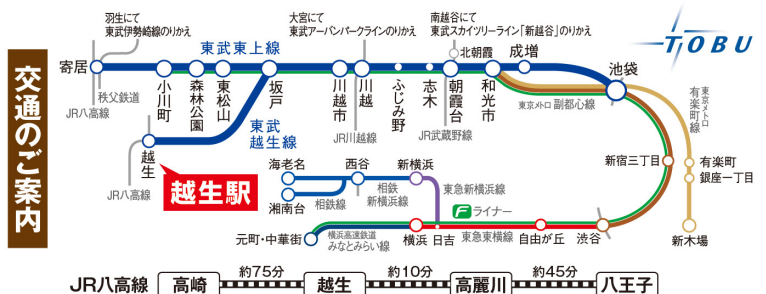
【お問い合わせ】

おごせ月例ハイキング大会実行委員会事務局 (越生町役場産業観光課)

☎ 049-292-3121

越生町観光案内所オーティック

☎ 049-292-6783



越生町ホームページもご覧ください▶

越生町

検索

