



10月 約18.3km  
太田道灌ゆかりの地めぐりコース  
太田道灌像



11月 約10.3km  
健康長寿(樹)コース  
上谷の大クス

毎月お好きな日に  
**越生町**を歩こう!!

令和5年度 おごせ  
ハイキングのまち越生

参加  
無料

# 月例 ハイキング

毎月1日から月の末日



12月 約7.8km  
からだポカポカコース  
越辺川遊歩道



1月 約13.1km  
武蔵越生 七福神めぐりコース  
龍稔寺



2月 約11.7km  
神社めぐりコース  
越生神社(鹿下)



3月 約10km  
越生梅林コース  
越生梅林

スタート・受付

越生町観光案内所オーテック  
※第2土曜日は、道灌パークで受付



観光案内所オーテック



道灌パーク

受付時間

午前9時から午後5時まで  
※午前8時30分から午前9時までは、越生駅西口総合案内所で受付

参加方法

当日受付(事前申込不要)

主催

おごせ月例ハイキング大会実行委員会

後援

(一社)越生町観光協会・越生町商工会



スタンプを集めて  
記念品をGETしよう!

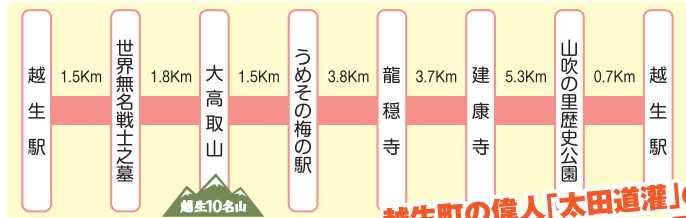
令和5年度  
うめりん賞

年間12回  
(令和5年4月~令和6年3月)のうち  
9回以上参加された方にうめりん賞を贈呈。  
さらに12回全て参加された方には  
パーフェクト賞も贈呈。



越生町のマスコット  
「うめりん」

## 10月 太田道灌ゆかりの地めぐりコース 約18.3km



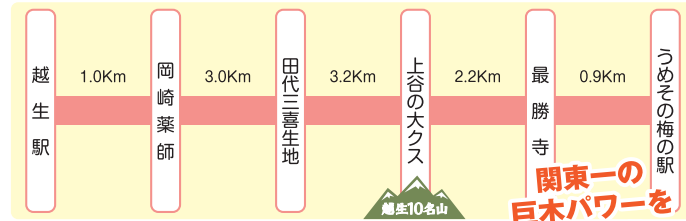
越生町の偉人「太田道灌」の足跡をたどる健脚コース

## 1月 武蔵越生七福神めぐり 約13.1km



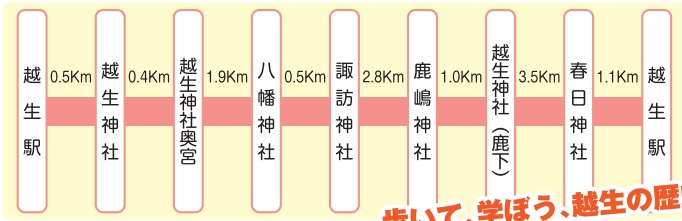
7つの寺をめぐり、幸せな1年のスタート

## 11月 健康長寿(樹) 約10.3km



関東一の巨木パワーを授かる

## 2月 神社めぐり 約11.7km



歩いて、学ぼう、越生の歴史

## 12月 からだポカポカ 約7.8km



越生のよいところ再発見

## 3月 越生梅林 約10km



春の訪れを感じよう

### 「越生10名山」とは



越生10名山は、「ハイキングのまち」宣言5周年を記念して、越生10名山候補の30の山(峠)を設定し、みなさんから投票を募って、令和4年5月に決定されました。眺望や山頂に大樹があるなど特色のある山々が選ばれています。

### スタート方法

毎月1日から月末までお好きな日に歩いていただくことができます。越生町観光案内所オーティック又は越生駅西口総合案内所でコースマップを受け取り、参加カードにスタンプをもらって順次スタートしてください。

#### 令和5年度うめりん賞

年間12回(令和5年4月～令和6年3月)のうち9回以上参加された方にうめりん賞を贈呈。さらに12回全て参加された方にはパーフェクト賞も贈呈。

※毎月第2土曜日は、午前8時30分から午前10時まで道灌パーク(越生町観光案内所オーティックの隣)で受付を行います。



- 注意事項**
- ハイキングに適した服装でお歩きください。
  - ゴミはお持ち帰りください。
  - 水筒などを忘れずにお持ちください。
  - 駐車場はありませんので、公共交通機関をご利用ください。
  - 草花を摘み取ったり、木の枝を折らないでください。
  - コース以外の場所には、むやみに立ち入らないでください。
  - 万が一に備えてご家族などに「月例ハイキングに行ってくる」と伝えておきましょう。

ケガや事故については個人の責任で対応してください。健康管理に十分注意してご参加ください。

- 「お問い合わせ」
- おごせ月例ハイキング大会実行委員会事務局 (越生町役場産業観光課) ☎ 049-292-3121
  - (一社)越生町観光協会 ☎ 049-292-1451
  - 越生町観光案内所オーティック ☎ 049-292-6783



越生町ホームページもご覧ください ▶

越生町

検索

