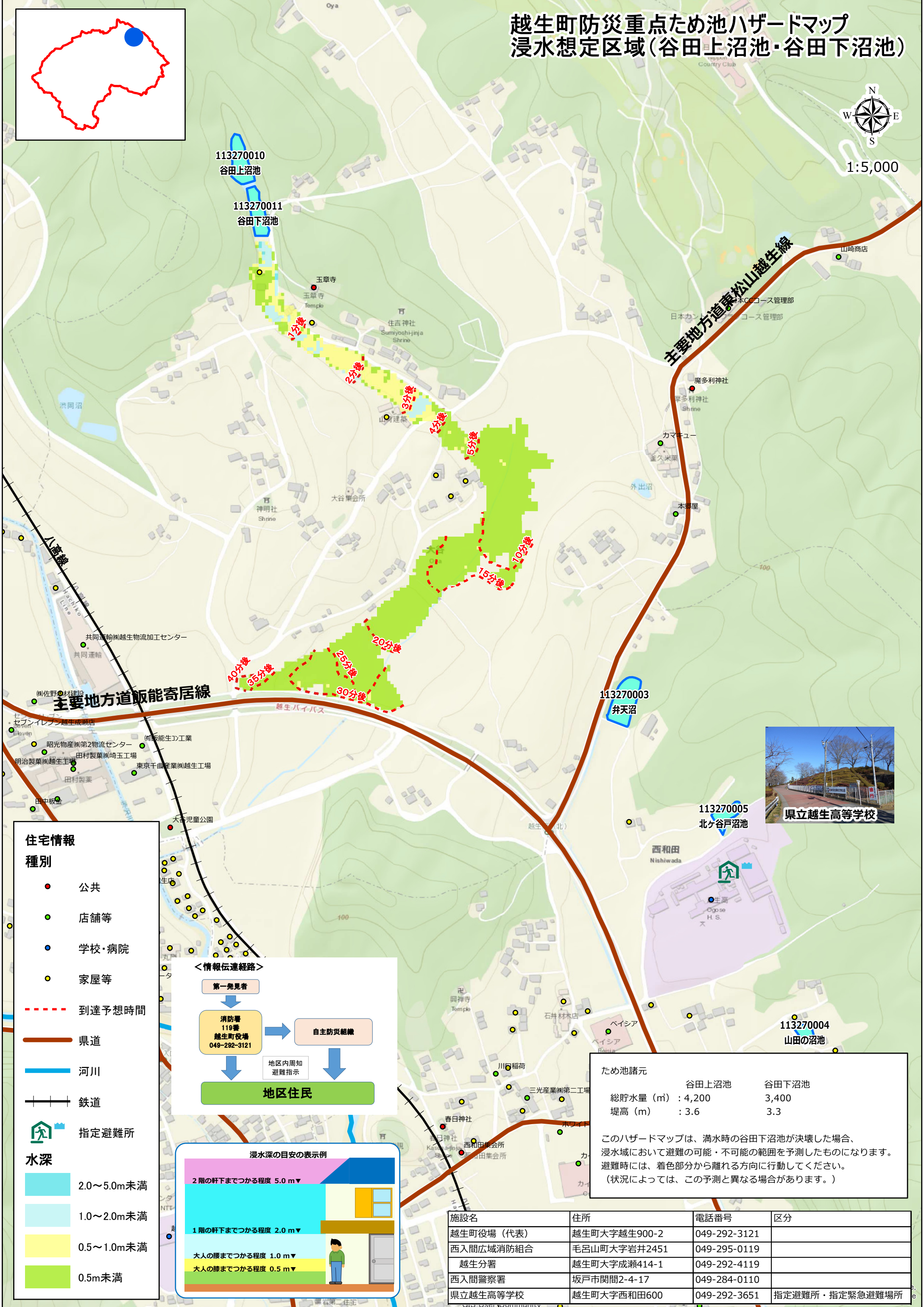
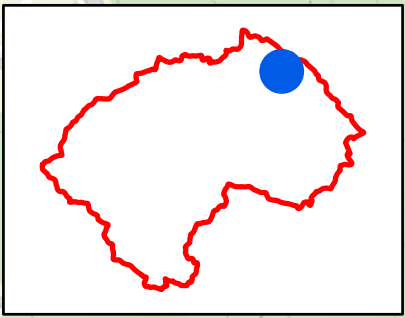


# 越生町防災重点ため池ハザードマップ 浸水想定区域(谷田上沼池・谷田下沼池)



1:5,000



**住宅情報**

**種別**

- 公共
- 店舗等
- 学校・病院
- 家屋等

--- 到達予想時間

— 県道

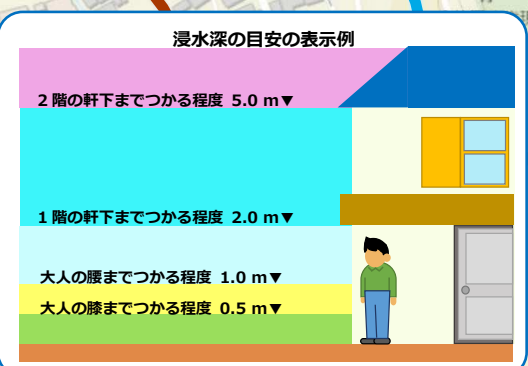
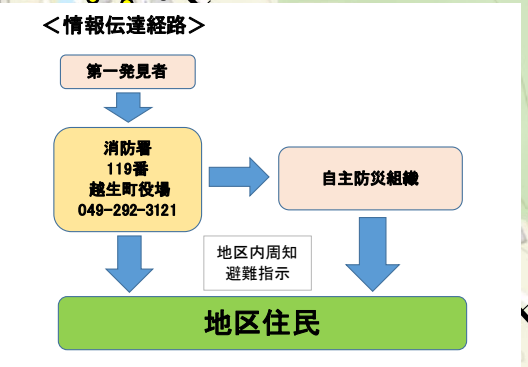
— 河川

— 鉄道

指定避難所

**水深**

- 2.0~5.0m未満
- 1.0~2.0m未満
- 0.5~1.0m未満
- 0.5m未満



ため池諸元	谷田上沼池	谷田下沼池
総貯水量 (m)	4,200	3,400
堤高 (m)	3.6	3.3

このハザードマップは、満水時の谷田下沼池が決壊した場合、浸水域において避難の可能・不可能の範囲を予測したものになります。避難時には、着色部分から離れる方向に行動してください。(状況によっては、この予測と異なる場合があります。)

施設名	住所	電話番号	区分
越生町役場 (代表)	越生町大字越生900-2	049-292-3121	
西入間広域消防組合	毛呂山町大字岩井2451	049-295-0119	
越生分署	越生町大字成瀬414-1	049-292-4119	
西入間警察署	坂戸市関間2-4-17	049-284-0110	
県立越生高等学校	越生町大字西和田600	049-292-3651	指定避難所・指定緊急避難場所