

毎月第2土曜日は越生町を歩こう!

スタンプを集めて
記念品をGETしよう!

ハイキングのまち
おごせまち

2019年度
うめりん賞

年間全12回
(2019年4月~2020年3月)
のうち9回以上参加された
方に記念品を贈呈



越生町のマスコット
「うめりん」

月例 2019年度 ハイキングのまち越生 ハイキング大会

「ハイキングのまち 越生」を歩きながら、四季の移ろいを感じましょう。

4/13 土 花の里おごせコース
約9.9km

春の花とせせらぎを
満喫しよう!



木々の息吹を
感じよう!



5/11 土
新緑コース 約8.3km

7/13 土 里山ゆったりコース
約8.3km
夏に向けて
体力作り!



6/8 土 関東1位の巨木!
大クスを巡るコース 約13.6km

悠久のロマンを
感じよう!



8/10 土 越辺川遊歩道・
田園コース 約9.1km

のどかな
田園を歩こう!



9/14 土 展望コース
約9.2km

大高取から
関東平野を望もう!



スタート・受付 越生駅前ポケットパーク
又は観光案内所オーティック
(4月・8月・12月は越生駅東口)



受付時間 午前8時30分から午前10時まで
※雨天の場合は翌日曜日に実施、翌日曜日雨天の場合は中止

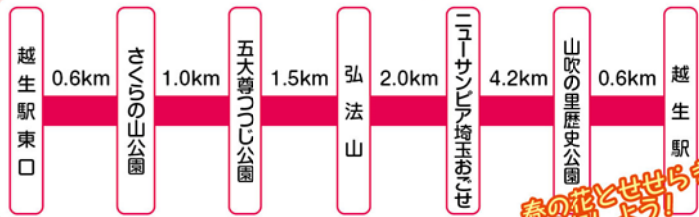
参加方法 当日受付(事前申込不要)



主催 おごせ月例ハイキング大会実行委員会

後援 (一社)越生町観光協会・越生町商工会

4/13 土 花の里おごせコース 約9.9km 受付 越生駅東口



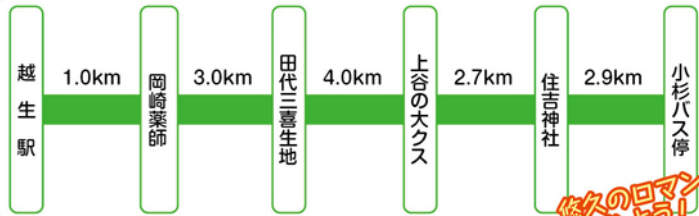
春の花とせせらぎを満喫しよう!

5/11 土 新緑コース 約8.3km



木々の息吹を感じよう!

6/8 土 埼玉県1位の巨木! 大クスを巡るコース 約13.6km



恋女のロマンを感じよう!

7/13 土 里山ゆったりコース 約8.3km



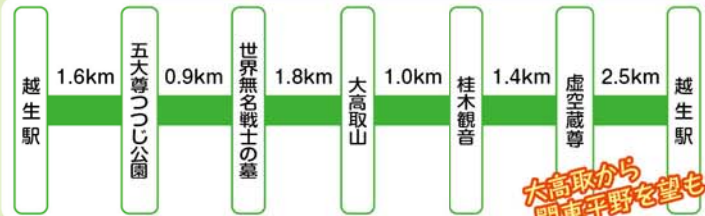
夏に向けて体力作り!

8/10 土 越辺川遊歩道・田園コース 約9.1km 受付 越生駅東口



のどかな田園を歩こう!

9/14 土 展望コース 約9.2km



大高取から関東平野を望もう!

月例ハイキング 第2土曜日以外のハイキング

月例ハイキング大会に参加できない場合は、その月の1日から月末までに観光案内所オーティックで受付すれば、「うめりん賞」の対象となるスタンプがもらえます。時間のあるときに、ぜひ歩きに出かけてみましょう。

- 期 日** 毎月1日から月の末日(第2土曜日を除く毎日)
- 受 付** 越生町観光案内所オーティック
- 受付時間** 午前8時30分から午後5時まで(年末年始は除く)



▲参加カード

注意事項

- ハイキングに適した服装で参加してください。
- ゴミはお持ち帰りください。
- 水筒などを忘れずにお持ちください。
- 駐車場はありませんので、公共交通機関をご利用ください。
- 草花を摘み取ったり、木の枝を折らないでください。

ケガや事故については個人の責任で対応してください。健康管理に十分注意し、参加してください。

お問い合わせ

おごせ月例ハイキング大会実行委員会事務局
(越生町役場産業観光課)

☎ 049-292-3121

越生町観光案内所オーティック

☎ 049-292-6783

越生町ホームページもご覧ください ▶ <http://www.town.ogose.saitama.jp/>

交通のご案内



越生町

検索