

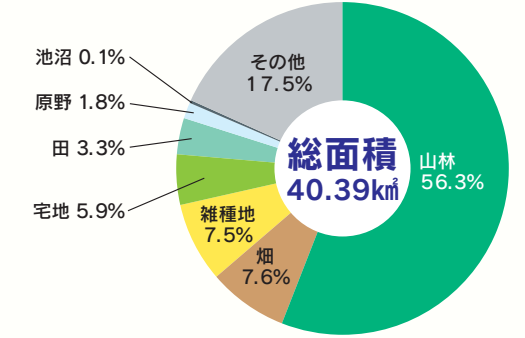
# 越生町統計資料

## 越生町の概要

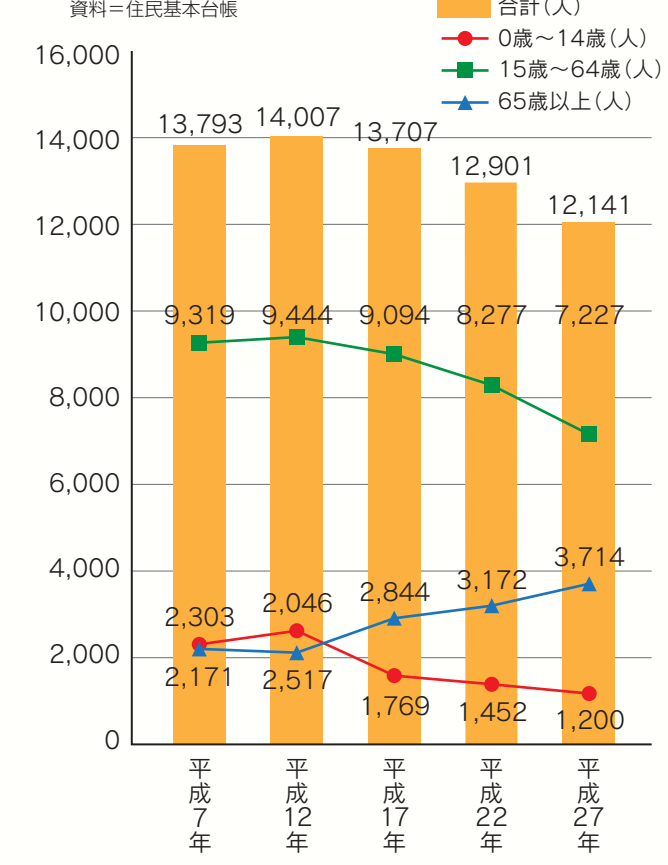
越生町は、首都50km圏にあり埼玉県のほぼ中央に位置しています。秩父山地と関東平野の出会う所であり地形の変化に富み、みどり豊かな自然に恵まれていることから、四季それぞれに趣きのある表情を魅せる美しいまちです。1年を通じて咲く季節の花々が訪れる人々の心をなごませます。関東三大梅林として名高い「越生梅林」、日本観光百選に選ばれた「黒山三滝」、太田道灌ゆかりの「山吹の里」など観光のまちとしても知られています。



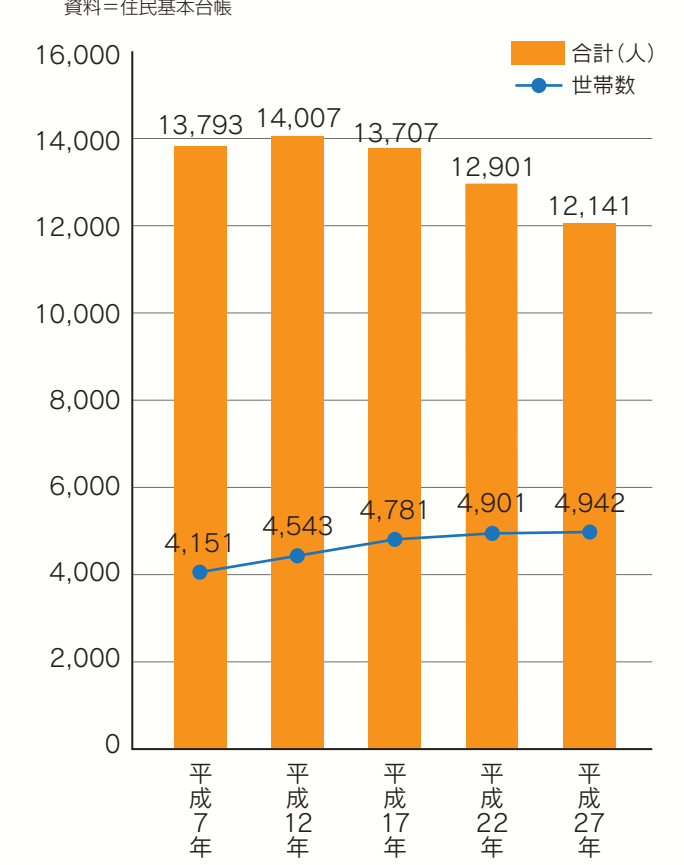
## 地目別面積の割合 (平成27年1月1日現在) 資料=税務課



## 年齢別人口の推移



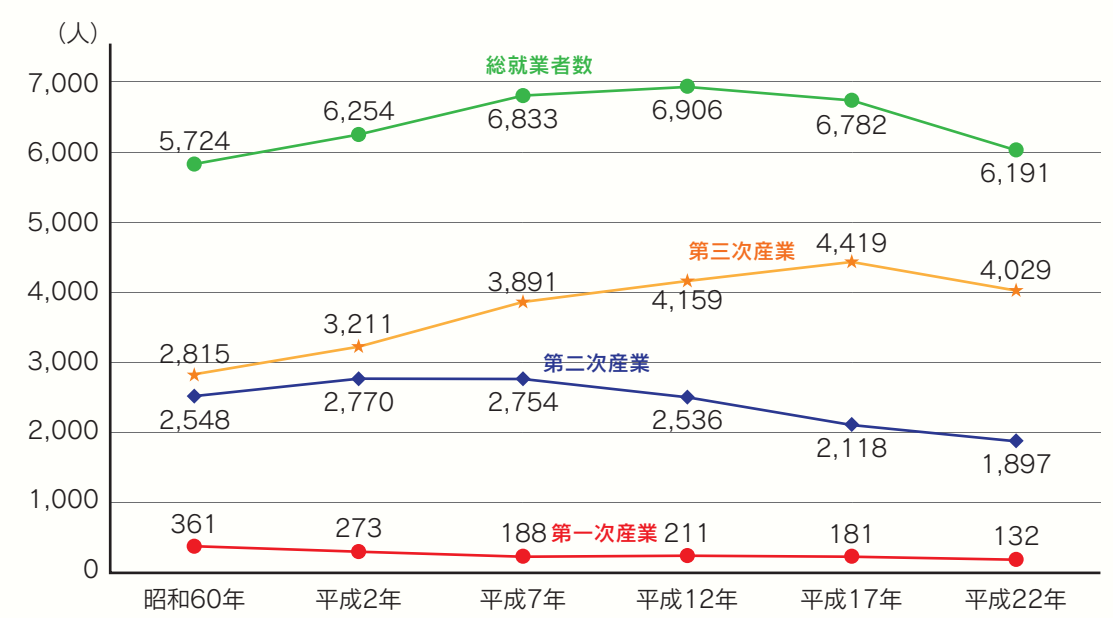
## 人口と世帯数の推移



## 産業

### 産業別就業者数の推移

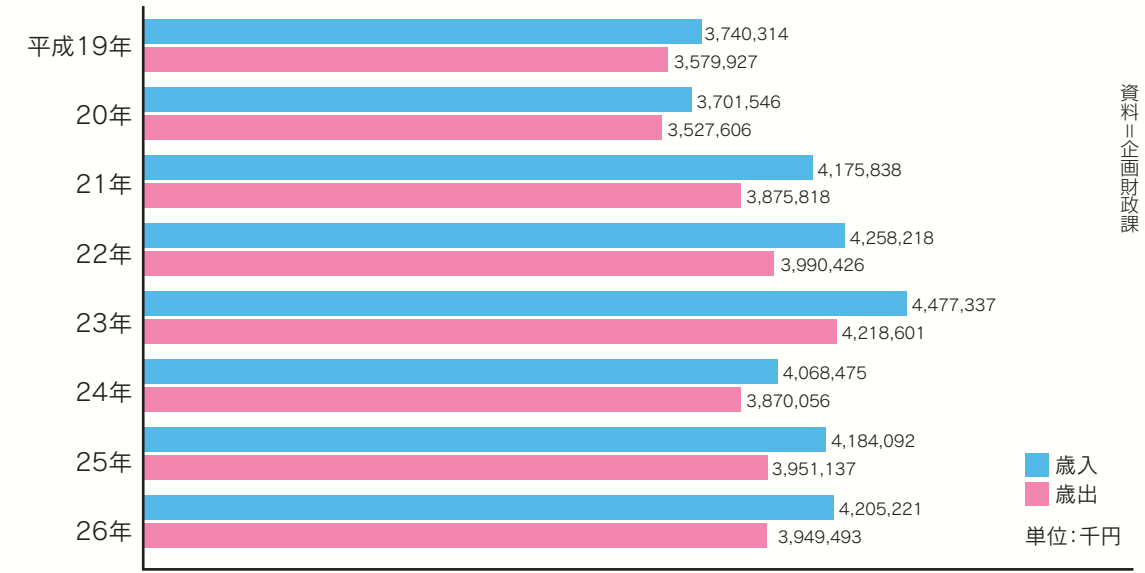
資料=国勢調査



## 財政

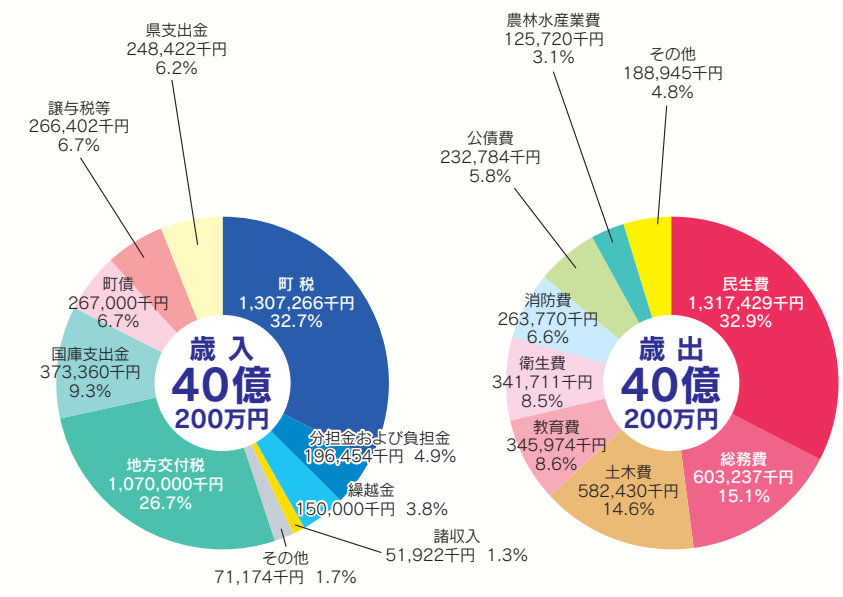
### 一般会計決算の推移

資料=企画財政課



## 普通会計予算の内訳(平成27年度)

資料=企画財政課



## 町民1人あたりに使われる金額

資料=企画財政課

